

Segundo Seminario Internacional
La Red Académica de América Latina y el Caribe sobre China

La proyección Geoestratégica de China en la región del Mar Caribe



RED
ALC-CHINA
Red Académica de América Latina
y el Caribe sobre China

Dra. María del Pilar Ostos
FES Aragón-UNAM

Ejes de discusión: supuestos

- o Parte de comprender que la proyección geoestratégica de la República Popular de China en la **región del Mar Caribe (pivote geohistórico)**, implica:
- o Revisión histórica y teórica derivada de los planteamientos geoestratégicos (**Mahan, Brzezinski,**)
- o Implica proponer una perspectiva del nuevo orden internacional de la **posguerra fría**. (China- Rusia y Estados Unidos).
- o Al tiempo que identificar y analizar dos regiones en pugna geopolítica: **Asía Pacífico** en la que, **China** (rol de potencia hegemónica regional), **EE.UU.** (potencia extra-regional) y **Japón** (actor de equilibrio).
- o Mientras que en región de análisis, **Mar Caribe** figuran: **EE.UU.**, (hegemón regional), **China** (potencia extra-regional) y **México** (equilibrio)

El carácter geopolítico de la región del Mar Caribe... desde Colón hasta la actualidad



Se puede concebir a la región del Mar Caribe como un “pivote geohistórico”



Simultaneo al ánimo de expansión Europeo, el poderío Chino le daba la vuelta al mundo a través de su poder naval, comercial y diplomático...¿similitud con el presente?



La Armada China con el Alm. Zheng He



- consolidando un **sistema de alianzas** con sus vecinos más próximos.
- Asía-Pacífico**: zona de influencia y zona de **retaguardia** defensa.
- comercio y la diplomacia**: clave para obtener **recursos estratégicos** para la sobrevivencia de su población, numerosa hasta el día de hoy.
- su ocaso, **amurallamiento**, para crear y salir de nuevo a cumplir objetivos geoestratégicos.
- Como imperio, China destinada siempre a la **expansión en otras latitudes**.

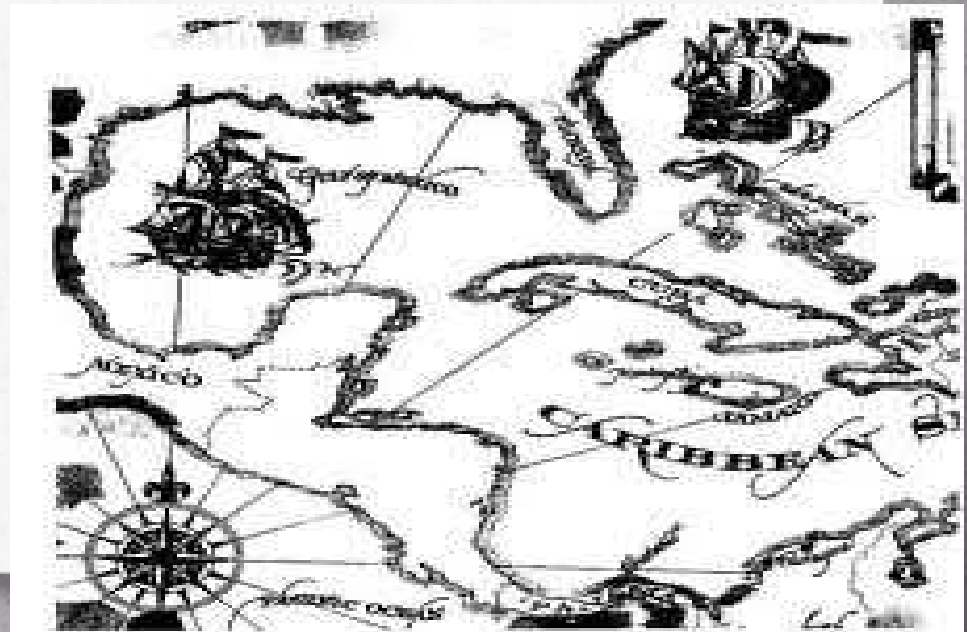
La Armada Real Inglesa en el Mar Caribe



- o La expansión británica durante reinado de Isabel I. (*De pastores de ovejas a marinos*)
- o Fortalecimiento de su ser nacional y su relación con los asuntos externos a través del mar, la clave de su ascenso hegemónico mundial hasta siglo XIX.

El traslado de los ejes geopolíticos: Del Mediterráneo, O. Atlántico, al M. Caribe... Asia Pacífico

- Disputas por dominios entre **Inglaterra y España** entorno a un mismo objetivo geoestratégico: región del Mar Caribe.
- Se sumaron **holandeses y franceses** a botín del M. Caribe: curaçao, Aruba; Martinika, Guadalupe y las Guyanas...
- Experiencia histórica que sirvió de modelo a los planteamientos de **Alm. Alfred T. Mahan**.



El pensamiento de Mahan s. XIX: viendo experiencia británica y pensando en EE.UU.

- o “Estados Unidos está deplorablemente desprevenido, no solo de hecho sino en su propósito, para hacer valer en el Caribe y Centroamérica el peso de una influencia proporcionada al alcance de sus intereses. No tenemos una armada que pese seriamente en cualquier disputa con aquellas naciones cuyos intereses puedan crear conflictos con los nuestros. (...) Carecemos de posiciones en el interior y en los límites del Caribe, pero otras naciones no sólo disfrutaban de grandes ventajas naturales para el control de ese mar...”.




Mahan y su percepción de China tras ocurrido en Hawái (1893)

o *Al editor del New York Times:*

“Existe un aspecto de la reciente revolución en Hawái que parece no haberse tenido en cuenta; se trata de la relación de las islas, no sólo con nosotros y con los países europeos, sino con China.

La importancia tan vital que puede tener esto en el futuro resulta obvia por el gran número de ciudadanos chinos establecido ahora en las islas, que resulta relativamente grande comprado con la población total.

(...) Es ampliamente sabido, aunque tal vez no generalmente advertido en nuestro país, que muchos de los militares en el extranjero familiarizados con la condición y carácter orientales, ven con preocupación el día en que la vasta masa de China, ahora inerte, pueda ceder a alguno de aquellos impulsos que en épocas pasadas sepultaron a la civilización bajo una ola de invasión bárbara”.



Pensamiento geoestratégico de Brzezinski (1998)

Estados Unidos tienen la supremacía en los cuatro ámbitos decisivos del poder global: superó al imperio romano, al imperio manchú, al imperio mongol, al imperio británico.

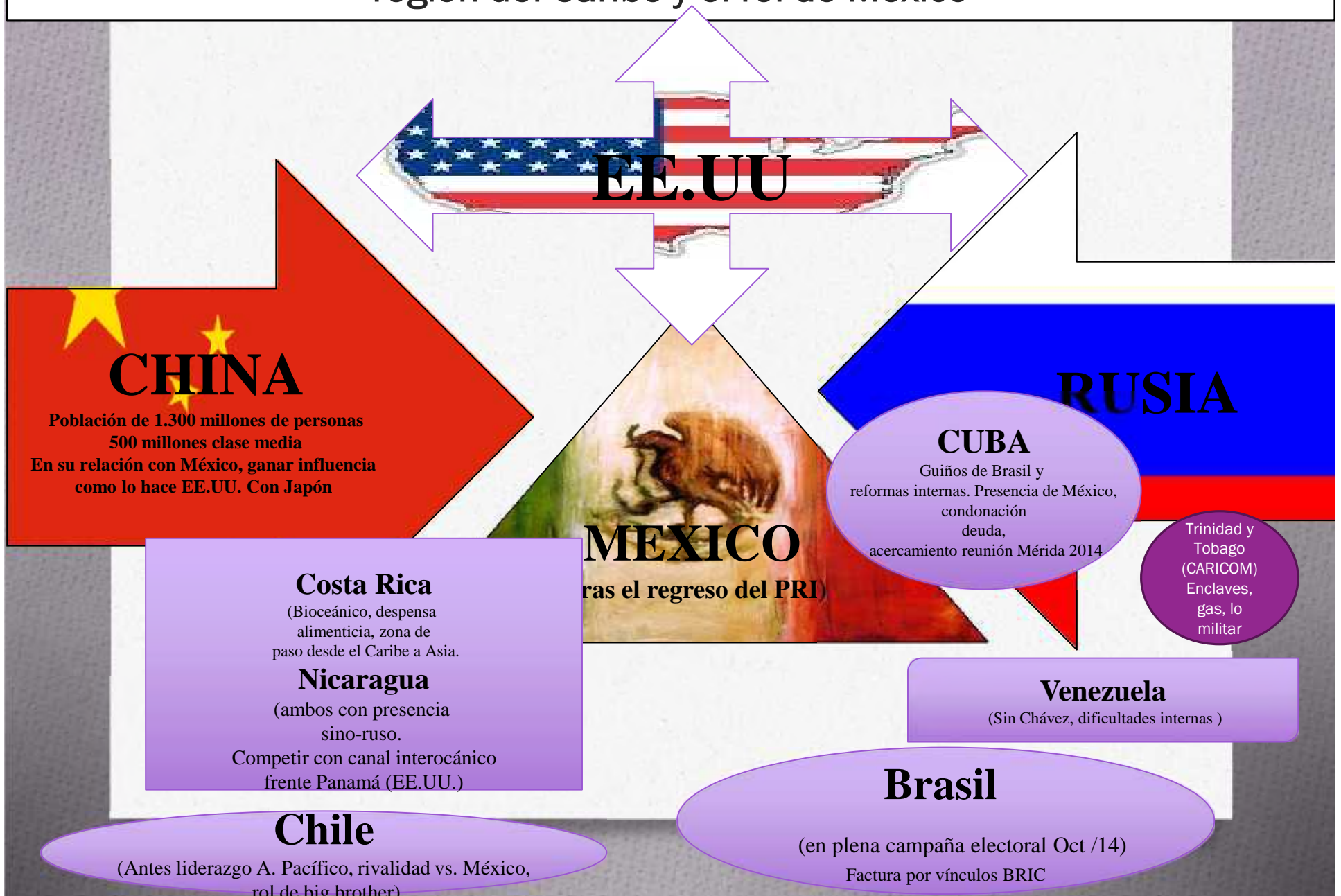
A finales del siglo XX, afirmó su condición de hegemón global así.

- 1) En el **político-militar** su alcance es inigualado, lo que bien resulta al analizar con sumo detalle esquemas como la OTAN *ampliada*;
- 2) En el **económico** sigue siendo la principal locomotora del crecimiento global, pese a sus nuevos “adversarios” (destacándose China) tras el colapso de la Unión Soviética;
- 3) En el terreno de lo **tecnológico** se postula con una posición de liderazgo en los sectores de punta de la innovación, a pesar del crecimiento de nuevos polos de desarrollo en esta materia;
- 4) mientras que en el **cultural**, adquiere un singular atractivo, especialmente entre la juventud mundial, el cual se reafirma hoy en día en el rol que manifiestan las “comunidades de la información”, más comúnmente conocidas como las **redes sociales**, las cuales lidera este mismo país.





Hacia la búsqueda de un Equilibrio de poder en el continente: el caso de la región del Caribe y el rol de México



¿El por qué de la Alianza del Pacífico?:
contrarrestar presencia China, contener
avance del Bric... es el mecanismo de EE.UU.
Aunado el TPP, MICTA. El rol de equilibrio de
México



El fondo y forma de la formulación de la Alianza del Pacífico

- o Mecanismo de contención, un diseño geopolítico diseñado desde Washington. Consolidación del ALCA-Legado monroista en el continente.
- o México como *big brother*. Aprovechamiento de su condición geoestratégica (coyunturas y su condición frente a EE.UU.) Su sobrevivencia.
- o Una forma de competir o balancear el mecanismo de integración liderado por Brasil con la UNASUR y el Mercosur
- o Al tiempo que permite al hegemón regional en el continente, establecer una forma de contención frente a sus rivales: China y Rusia

Contrapesos China- Rusia vs. EE.UU.

Control interoceánico: la vigencia de ideas de Mahan

Cambiaría el panorama

• "El mundo cambiará por nosotros" sentenció Wang Jing, el dueño de la empresa concesionaria del Canal Interoceánico de Nicaragua. El Canal está supuesto a acortar la distancia Oeste-Este y permitiría el paso de barcos más grandes que la capacidad del Canal de Panamá aun con su ampliación. De esta manera dinamizaría el comercio mundial.



Rusia interesada en participar del proyecto que uniría las costas del Atlántico con el Pacífico

Presidente ruso *Dmitri Medvedev*

Costo: **US\$ 18.000 millones**

Capacidad para buques de hasta **250.000 toneladas**

Map showing the proposed canal route (Trazado) through Nicaragua, connecting the **Océano Pacífico** and **Mar Caribe**. The route passes through Honduras and Nicaragua, with Managua marked. An inset map shows the location relative to Panama.

Comparación	Canal de Nicaragua	Panamá ampliado	Canal de Suez
↓ Profundidad	22 m	13,8 m	21 m
↔ Longitud	286 Km	80 km	195 km
🚢 Calado de buques	20 m	12,3 m	19 m

Visión del mundo a partir del control marítimo desde Canal interoceánico de Nicaragua

